

ProDam

Zusammenarbeit über die Ufer hinaus: Hochwasserschutz entlang der March und im Donaauraum ist von großer Wichtigkeit

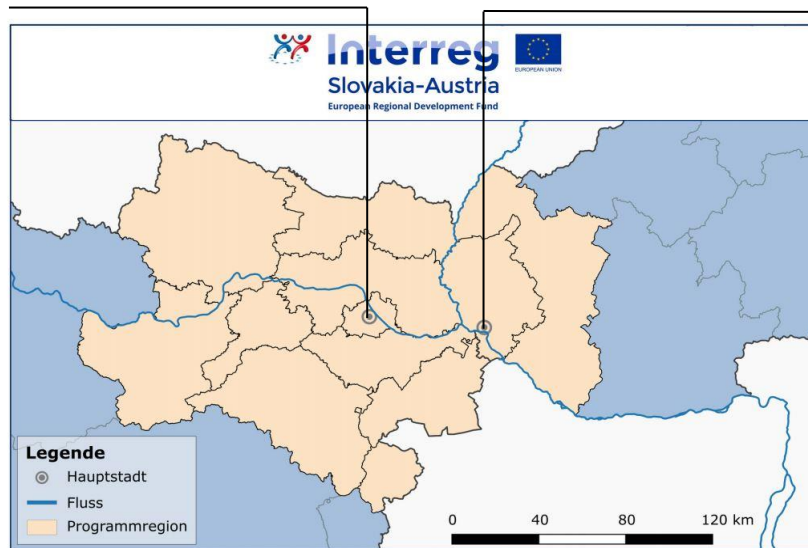
Wie die letzten großen Hochwässer in 2006 bzw. 2013 gezeigt haben ist die Grenzregion Österreich-Slowakei ist von einem gut geplanten Hochwasserschutz abhängig. Das Projekt ProDam optimiert dahingehend das gemeinsame Hochwassermanagement, indem es durch die Erstellung und Analysen von Geländemodellen Verständnis über Risikomanagement etabliert und Bewusstsein über Restrisiken stärkt. Außerdem stehen der Schutz von landwirtschaftlichen Flächen und die Planung von Maßnahmen für Hochwasserschutzanlagen im Zentrum. Dies führt dazu, dass nicht nur Fachleute, Universitäten oder Gebietskörperschaften von der Erhebung von Daten profitieren, sondern auch die lokale Bevölkerung geschützt wird. Dies wird in gemeinsamen Hochwasserschutzanlagen sowohl auf österreichischer, als auch auf slowakischer Seite garantiert.

Projektlaufzeit

01.09.2017 - 31.08.2021

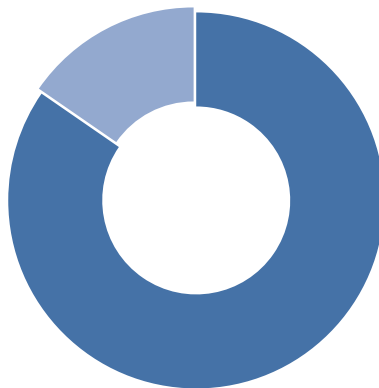
via donau - Österreichische Wasserstraßen Gesellschaft mbH ♦
Amt der Niederösterreichischen Landesregierung ♦

♦ Slovenský Vodohospodársky podnik š.p.



Copyright: Rühringer, 2016
Datenquellen: CC-BY-3.0: Statistik Austria – data.statistik.gv.at; © EuroGeographics. Original product is freely available at www.eurogeographics.org. Terms of license available at www.eurogeographics.org/form/topographic-data-eurographics

Gesamtbudget 1,3 Mio. €




■ 1,1 Mio. € ERDF

■ 0,2 Mio. €
Kofinanzierung



Heute in den Hochwasserschutz zu investieren sichert ein behütetes und gemeinsames Zusammenleben für zukünftige Generationen.



© viadonau/Johannes Zinner